

**VILLAGE
DE
STE-MARIE-ST-RAPHAEL**



Carte du plan municipal


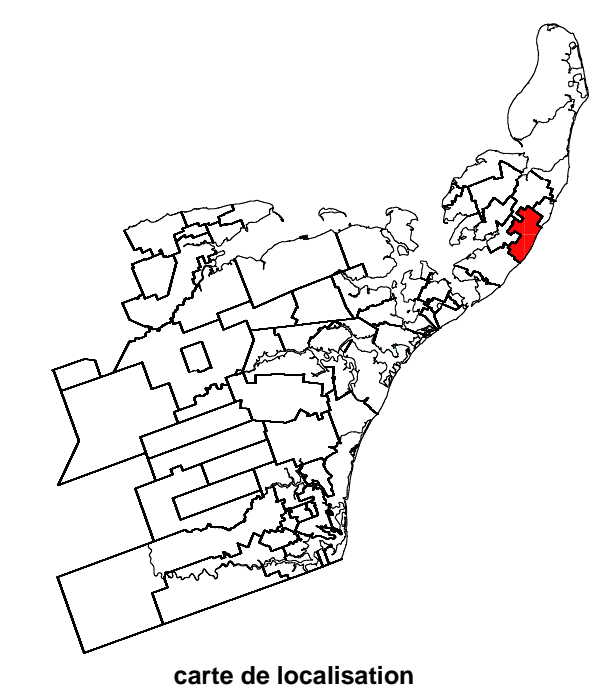
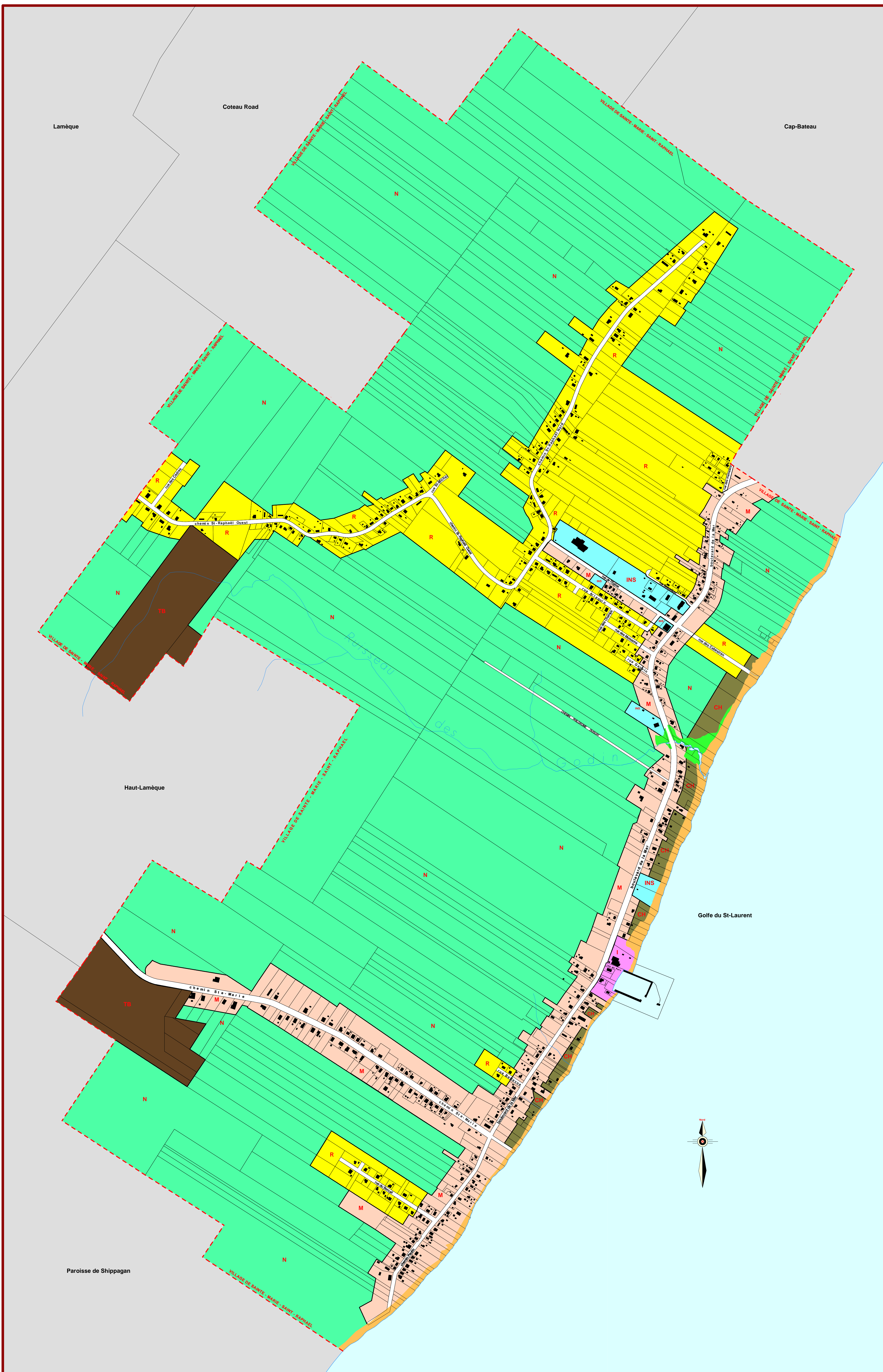
Légende

Affectations

Résidentielles		R
Mixtes		M
Industrielles Portuaire		I
Institutionnelles		INS
Chalets		CH
Naturelles		N
Tourbières		TB

Caractéristique des secteurs côtiers

Dune de sable	
Marais du littoral	



**Commission d'aménagement
de la Péninsule acadienne**

Analyse en géomatique Richard Servant	Vérifié et approuvé par Benoit Fortier (directeur-urbaniste)
Annexe : " B "	Date: le 17 mars 2003

