

VILLAGE DE SAINT-LEOLIN



Carte de zonage

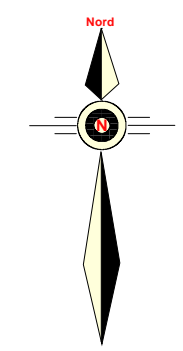
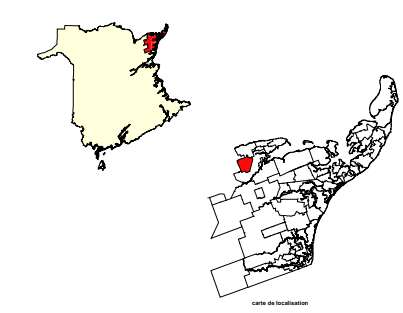
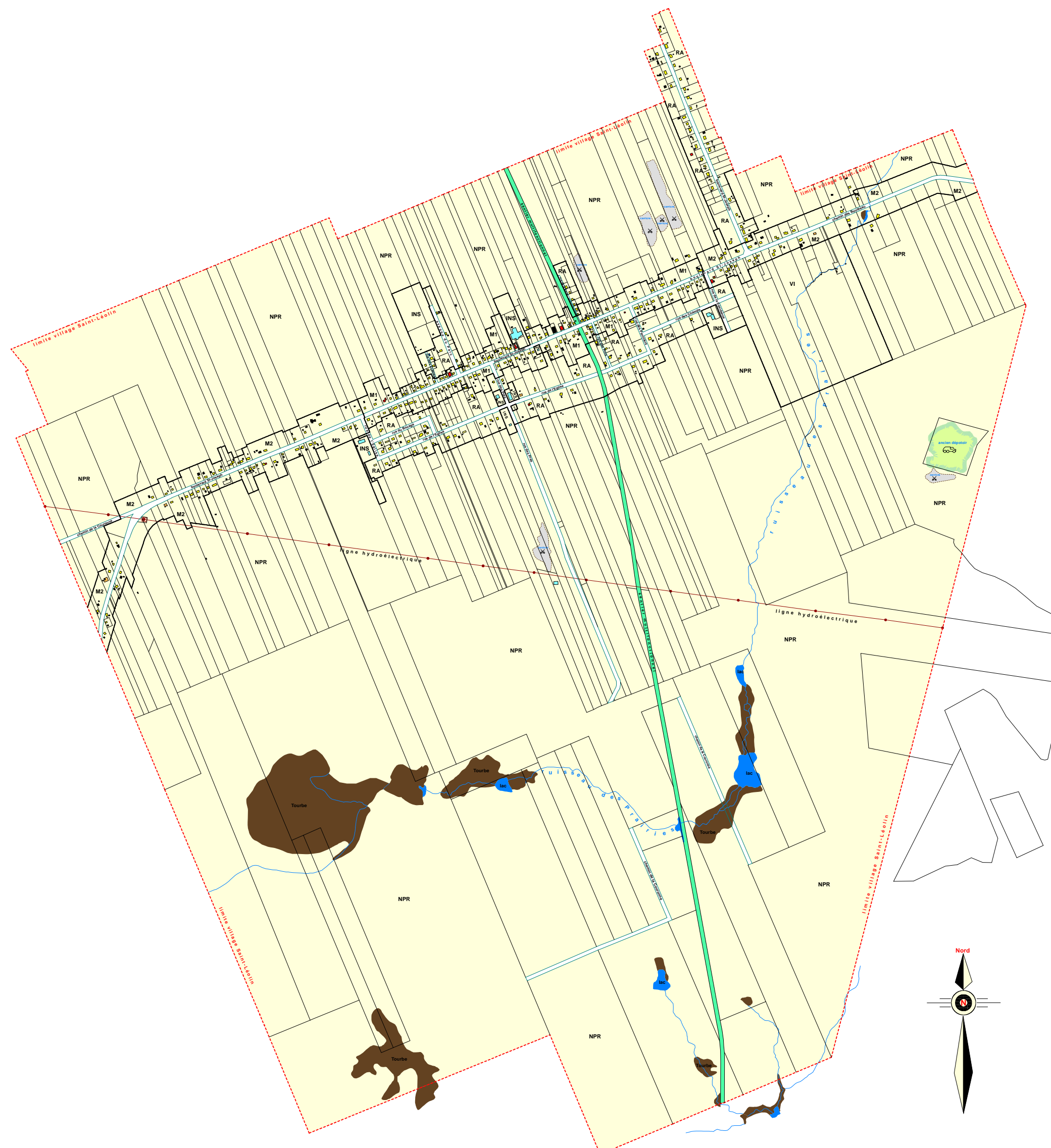
Légende

Zone

| | |
|--|-----|
| Résidentielle unifamiliale | RA |
| Mixte centrale | M1 |
| Mixte routière | M2 |
| Institutionnelle | INS |
| Villégiature | VI |
| Naturelle, de protection et récréative | NPR |

Utilisation du sol

| | |
|---------------------------|----------------|
| Habitation unifamiliale | [Yellow] |
| Habitation bifamiliale | [Orange] |
| Habitation multifamiliale | [Pink] |
| Maison mobile | [Light Yellow] |
| Commerciale | [Red] |
| Institutionnelle | [Cyan] |
| Industrielle | [Purple] |
| Chalet | [Brown] |



Commission d'aménagement de la Péninsule acadienne
 149 boul. St-Pierre ouest, Caraquet, Nouveau-Brunswick, E1W 1B7

Analyse en géomatique
Richard Servant

Vérfié et approuvé par :
Benoit Fortier (directeur)

Annexe : << A >>

Echelle : 1 = 8000
Date : 25 décembre 2006

